

**Haltestellen:****Haltestellen (Fortsetzung):****Haltestellen (Fortsetzung):**

Beachten Sie bitte unsere Sonderfahrpläne an Heiligabend/Weihnachten, Silvester/Neujahr und Karneval.

## montags bis freitags

	aK		F S																					
Floriansdorf			5.47	6.17	6.52	7.22	7.37	8.07	8.22	8.26	8.37	9.07	9.22	9.37	10.07	10.22	10.37	11.07	11.22	11.37	12.07	12.22		
Campus Melaten (Physikzentrum)			51/00	21/30	56/00	26/30	41/45	11/15	26/30	30	41/45	11/15	26/30	41/45	11/15	26/30	41/45	11/15	26/30	41/45	11/15	26/30		
Hörn Kastanienweg			6.02	32	7.02	32	47	17	32	32	47	17	32	47	17	32	47	17	32	47	17	32		
Halifaxstraße			06	36	06	36	51	21	36	36	51	21	36	51	21	36	51	21	36	51	21	36		
Muffet			08	38	08	38	53	23	38	38	53	23	38	53	23	38	53	23	38	53	23	38		
Turmstraße			12	42	12	42	57	27	42	42	57	27	42	57	27	42	57	27	42	57	27	42		
Karlsgraben			15	45	15	45	8.00	30	45	45	9.00	30	45	10.00	30	45	11.00	30	45	12.00	30	45		
Elisenbrunnen H.1			20	50	20	50	05	35	50	50	05	35	50	05	35	50	05	35	50	05	35	50		
<b>Aachen Bushof H.12</b>	4.40	5.00	5.45	23	53	23	53	08	38	53	08	38	53	08	38	53	08	38	53	08	38	53		
Kaiserplatz H.1	42	03	48	26	56	26	56	11	41	56	11	41	56	11	41	56	11	41	56	11	41	56		
Josefskirche (Justizzentrum)	45	06	51	29	59	29	59	14	44	59	14	44	59	14	44	59	14	44	59	14	44	59		
Elsassstraße	47	08	53	31	7.01	31	8.01	16	46	9.01	9.01	16	46	10.01	16	46	11.01	16	46	12.01	16	46	13.01	
Am Rott	50	12	57	36	06	36	06	21	51	06	21	51	06	21	51	06	21	51	06	21	51	06		
Fringsgraben	53	15	5.30	6.00	40	10	40	10	25	55	10	25	55	10	25	55	10	25	55	10	25	55	10	
Eilendorf Karlstraße	54	17	32	02	42	12	42	12	27	57	12	27	57	12	27	57	12	27	57	12	27	57	12	
Breitbenden	—	—	—	—	—	—	—	31	—	—	—	31	—	—	31	—	—	31	—	—	31	—	—	
Eilendorf Markt	57	21	36	06	46	16	46	16	33	9.01	16	16	33	10.01	16	33	11.01	16	33	12.01	16	33	13.01	16
Buschmühle Friedhof	5.01	5.25	40	10	51	21	51	21	8.38	9.06	21	21	9.38	10.06	21	10.38	11.06	21	11.38	12.06	21	12.38	13.06	21
Cockerillstraße			43	13	54	24	54	24			24	24			24	24			24	24			24	24
Münsterbusch Schule			46	16	58	28	58	28			28	28			28	28			28	28			28	28
Münsterbusch Kreuz			47	17	59	29	59	29			29	29			29	29			29	29			29	29
<b>Stolbg.Mühlener Bf H.4</b>	52/54	6.22	7.04	7.34	8.04	8.34			9.34	9.34			10.34			11.34			12.34			13.34		
Mühlener Brücke			58																					
Birkengang			6.01																					
Donnerberg Rosenweg			04																					
Donnerberg Kirche			07																					
<b>Donnerberg Höhenstraße</b>			6.09																					

Stolberg – Donnerberg siehe Linie 48

S = nur an Schultagen

F = nur in den Ferien



a = mit Linie 2 bis Fringsgraben, dort umsteigen

K = Kleinbus bzw. Linientaxi (Anmeldung nicht erforderlich; keine Gruppenbeförderung möglich)

Fortsetzung siehe nächste Seite

Fortsetzung


montags bis freitags

	d													x	x	dm	wx		Ox	Nx					
Floriandorf	12.52	13.22	13.52	14.22	14.52	15.22	15.52	16.22	16.52	17.22	17.52	18.22	18.52	19.07	19.22										
Campus Melaten (Physikzentrum)	56/00	26/30	56/00	26/30	56/00	26/30	56/00	26/30	56/00	26/30	56/00	26/30	56/00	11/15	26/30										
Hörn Kastanienweg	13.02	32	14.02	32	15.02	32	16.02	32	17.02	32	18.02	32	19.02	17	32										
Halifaxstraße	06	36	06	36	06	36	06	36	06	36	06	36	06	21	36										
Muffet	08	38	08	38	08	38	08	38	08	38	08	38	08	23	38										
Turmstraße	12	42	12	42	12	42	12	42	12	42	12	42	12	27	42										
Karlsgraben	15	45	15	45	15	45	15	45	15	45	15	45	15	30	45										
Elisenbrunnen H.1	20	50	20	50	20	50	20	50	20	50	20	50	20	35	50										
<b>Aachen Bushof H.12</b>	23	53	23	53	23	53	23	53	23	53	23	53	23	38	53	20.30	21.30			22.00	22.30		23.30	23.30	
Kaiserplatz H.1	26	56	26	56	26	56	26	56	26	56	26	56	26	41	56	33	33			03	33		33	33	
Josefskirche (Justizzentrum)	29	59	29	59	29	59	29	59	29	59	29	59	29	44	59	36	36			06	36		36	36	
Elsassstraße	31	14.01	31	15.01	31	16.01	31	17.01	31	18.01	31	19.01	31	46	20.01	38	38			08	38		38	38	
Am Rott	36	06	36	06	36	06	36	06	36	06	36	06	36	51	06	42	42			12	42		42	42	
Fringsgraben	40	10	40	10	40	10	40	10	40	10	40	10	40	55	10	46	45			15	45		45	45	
Eilendorf Karlstraße	42	12	42	12	42	12	42	12	42	12	42	12	42	57	12	48	47			17	47		47	47	
Breitbenden	—	—	—	—	—	—	—	—	—	—	—	—	—	—	—	—	—			—	—		—	—	
Eilendorf Markt	46	16	46	16	46	16	46	16	46	16	46	16	46	20.01	16	52	51			21	51	22.51	51	51	
Buschmühle Friedhof	51	21	51	21	51	21	51	21	51	21	51	21	51	20.06	21	56	21.55			25	22.55	55	23.55	55	
Cockerillstraße	54	24	54	24	54	24	54	24	54	24	54	24	54		24	59				28		57		58	
Münsterbusch Schule	—	28	—	28	—	28	—	28	—	28	—	28	—		28	21.02				31		23.00		0.01	
Münsterbusch Kreuz	58	29	58	29	58	29	58	29	58	29	58	29	58		29	03				32		23.01		02	
 <b>Stolbg.Mühlener Bf H.4</b>	14.03	14.34	15.03	15.34	16.03	16.34	17.03	17.34	18.03	18.34	19.03	34	20.03	20.15	20.34	21.08			22.15	22.37					07
Mühlener Brücke														39	19					19				11	
Birkengang														42	22					22				14	
Donnerberg Rosenweg														45	25					25				17	
Donnerberg Kirche														48	28					28				20	
<b>Donnerberg Höhenstraße</b>														19.50	20.30					22.30				0.22	

N = nur in Nächten vor Samstagen, Sonn- und Feiertagen

O = täglich **außer** in Nächten vor Samstagen, Sonn- und Feiertagen

w = ab Mühlener Bf. weiter als Linie 42 nach Velau – Stolberg Hauptbahnhof

 = ALT (Anruf-Linientaxi); fährt nur nach Anmeldung (mindestens 30 Minuten vor der Abfahrtszeit) unter Tel. 0241 4013999. Es gilt der AVV-Tarif. An Eilendorf Markt besteht Anschluss an Linie 12 von Aachen Bushof.

m = kommt als Linie 42 aus Richtung Breinig – Münsterb.

x = kommt als Linie 4 aus Richtung Hanbruch – Markt

d = weiter als Linie 72 nach Altstadt – Mühlener Bahnhof

samstags

Floriansdorf																								
Campus Melaten (Physikzentrum)																								
Hörn Kastanienweg																								
Halifaxstraße																								
Muffet	Hörn – Bushof siehe Linie 23																							
Turmstraße																								
Karlsgraben																								
Elisenbrunnen H.1	6.30	7.00	8.00	8.59	9.54																			
<b>Aachen Bushof H.12</b>	5.27	32	02	02	9.02	57/00																		
Kaiserplatz H.1	30	35	05	05	05	10.03																		
Josefskirche (Justizzentrum)	33	38	08	08	08	06																		
Elsassstraße	35	40	10	10	10	08	46	11.01	16	46	12.01	16	46	13.01	16	46	14.01	16	46	15.01	16	46	16.01	16
Am Rott	39	44	14	14	14	13	51	06	21	51	06	21	51	06	21	51	06	21	51	06	21	51	06	21
Fringsgraben	42	47	17	17	18	17	55	10	25	55	10	25	55	10	25	55	10	25	55	10	25	55	10	25
Eilendorf Karlstraße	44	49	19	19	20	19	57	12	27	57	12	27	57	12	27	57	12	27	57	12	27	57	12	27
Breitbenden	—	—	—	—	—	—	—	—	—	—	—	—	—	—	—	—	—	—	—	—	—	—	—	—
Eilendorf Markt	48	53	23	23	24	23	11.01	16	31	12.01	16	31	13.01	16	31	14.01	16	31	15.01	16	31	16.01	16	31
Buschmühle Friedhof	52	57	27	27	28	28	11.06	21	11.36	12.06	21	12.36	13.06	21	13.36	14.06	21	14.36	15.06	21	15.36	06	21	16.36
Cockerillstraße	55	7.00	30	30	31	31		24			24			24			24			24			09	24
Münsterbusch Schule	58	03	33	33	34	35		28			28			28			28			28			13	28
Münsterbusch Kreuz	59	04	34	34	35	36		29			29			29			29			29			14	29
<b>DB Stolbg.Mühlener Bf H.4</b>	6.04	09/11	7.39	8.39	9.40	10.41		11.34			12.34			13.34			14.34			15.34			19	16.34
Mühlener Brücke																								24
Birkengang																								27
Donnerberg Rosenweg																								30
Donnerberg Kirche																								33
<b>Donnerberg Höhenstraße</b>																								16.35

Fortsetzung siehe nächste Seite

Fortsetzung

	samstags													sonn- und feiertags									
	d	x	Z	x	md	w	x	x	md	wx	x				d	x	xd						
Floriansdorf																							
Campus Melaten (Physikzentrum)																							
Hörn Kastanienweg	16.17	16.32	16.47	17.17																			
Halifaxstraße	21	36	51	21																			
Muffet	23	38	53	23																			
Turmstraße	27	42	57	27																			
Karlsgaben	30	45	17.00	30																			
Elisenbrunnen H.1	35	50	05	35			19.09		19.54					7.55									
<b>Aachen Bushof H.12</b>	38	53	08	38	18.00	18.30	12/15	19.30	57/00	20.30	21.30		22.00	22.30	23.30	5.30	6.00	7.00	57/00	8.30	9.30	10.00	
Kaiserplatz H.1	41	56	11	41	03	33	18	33	20.03	33	33		03	33	33	32	03	03	8.03	33	33	03	
Josefskirche (Justizzentrum)	44	59	14	44	06	36	21	36		06	36	36		06	36	36	35	06	06	06	36	36	06
Elsassstraße	46	17.01	16	46	08	38	23	38		08	38	38		08	38	38	37	08	08	08	38	38	08
Am Rott	51	06	21	51	12	42	27	42		12	42	42		12	42	42	40	12	12	12	42	42	12
Fringsgraben	55	10	25	55	16	46	31	46		16	46	45		15	45	45	43	15	15	15	45	45	15
Eilendorf Karlstraße	57	12	27	57	18	48	33	48		18	48	47		17	47	47	44	17	17	17	47	47	17
Breitbenden																							
Eilendorf Markt	17.01	16	31	18.01	22	52	37	52		22	52	51		21	51	51	47	21	21	21	51	51	21
Buschmühle Friedhof	06	17.21	17.36	18.06	26	18.56	41	19.56		26	20.56	21.55		25	22.55	55	5.51	6.25	7.25	25	8.55	9.55	25
Cockerillstraße	09				29		44			29				28		58				28			28
Münsterbusch Schule	13				32		47			32				31		0.01				31			31
Münsterbusch Kreuz	14				33		48			33				32		02				32			32
<b>Stolbg.Mühlener Bf H.4</b>	19			38/40			53	20.15	20.38			22.15	22.37		07				37/40			37/40	
Mühlener Brücke	24			44		19.57		19				19		11					44			44	
Birkengang	27			47			22					22		14					47			47	
Donnerberg Rosenweg	30			50			25					25		17					50			50	
Donnerberg Kirche	33			53			28					28		20					53			53	
<b>Donnerberg Höhenstraße</b>	17.35			18.55			20.30					22.30		0.22					8.55			10.55	

Fortsetzung siehe nächste Seite

m = kommt als Linie 42 aus Richtung Breinig – Münsterb.

w = ab Mühlener Bf. weiter als Linie 42 nach Velau – Stolberg Hauptbahnhof

Z = nur an den Samstagen bis 23. Dezember 2017 und vom 3. November bis 22. Dezember 2018 sowie darüber hinaus nach Ankündigung auf aseag.de

x = kommt als Linie 4 aus Richtung Hanbruch – Markt

d = weiter als Linie 72 nach Altstadt – Mühlener Bahnhof

Fortsetzung

## sonn- und feiertags

	x	x	xd	x	x	xd	x	x	xd	x	x	xd	x	x	md	xw	x	x	md	xw	Ox	Nx	
Floriansdorf																							
Campus Melaten (Physikzentrum)																							
Hörn Kastanienweg																							
Halifaxstraße																							
Muffet																							
Turmstraße																							
Karligraben																							
Eisenbrunnen H.1																							
<b>Aachen Bushof H.12</b>	10.30	11.30	12.00	12.30	13.30	14.00	14.30	15.30	16.00	16.30	17.30	18.00	18.30	19.30		20.00	20.30	21.30		22.00	22.30	23.30	23.30
Kaiserplatz H.1	33	33	03	33	33	03	33	33	03	33	33	03	33	33		03	33	33		03	33	33	33
Josefskirche (Justizzentrum)	36	36	06	36	36	06	36	36	06	36	36	06	36	36		06	36	36		06	36	36	36
Elsassstraße	38	38	08	38	38	08	38	38	08	38	38	08	38	38		08	38	38		08	38	38	38
Am Rott	42	42	12	42	42	12	42	42	12	42	42	12	42	42		12	42	42		12	42	42	42
Fringsgraben	45	45	16	46	46	16	46	46	16	46	46	16	46	46		16	46	45		15	45	45	45
Eilendorf Karlstraße	47	47	18	48	48	18	48	48	18	48	48	18	48	48		18	48	47		17	47	47	47
Breitbenden	—	—	—	—	—	—	—	—	—	—	—	—	—	—		—	—	—		—	—	—	—
Eilendorf Markt	51	51	22	52	52	22	52	52	22	52	52	22	52	52		22	52	51		21	51	51	51
Buschmühle Friedhof	10.55	11.55	26	12.56	13.56	26	14.56	15.56	26	16.56	17.56	26	18.56	19.56		26	20.56	21.55		25	22.55	23.55	55
Cockerillstraße			29			29			29			29				29				28			58
Münsterbusch Schule			32			32			32			32				32				31			0.01
Münsterbusch Kreuz			33			33			33			33				33				32			02
<b>Stolbg.Mühlener Bf H.4</b>		38/40		38/40		38/40			38/40			38/40			20.15	20.38			22.15	22.37			07
Mühlener Brücke		44		44		44			44			44			19				19				11
Birkengang		47		47		47			47			47			22				22				14
Donnerberg Rosenweg		50		50		50			50			50			25				25				17
Donnerberg Kirche		53		53		53			53			53			28				28				20
<b>Donnerberg Höhenstraße</b>		12.55		14.55		16.55			18.55			20.30							22.30				0.22

N = nur in Nächten vor Samstagen, Sonn- und Feiertagen

O = täglich **außer** in Nächten vor Samstagen, Sonn- und Feiertagen

w = ab Mühlener Bf. weiter als Linie 42 nach Velau – Stolberg Hauptbahnhof

m = kommt als Linie 42 aus Richtung Breinig – Münster.

x = kommt als Linie 4 aus Richtung Hanbruch – Markt

d = weiter als Linie 72 nach Altstadt – Mühlener Bahnhof

## montags bis freitags

	S		S																					
<b>Donnerberg Höhenstraße</b>																								
Donnerberg Kirche																								
Donnerberg Rosenweg																								
Birkengang	Donnerberg – Stolberg siehe Linie 48																							
Mühlener Brücke																								
<b>DB Stolbg.Mühlener Bf H.1</b>		5.35	6.20	6.50	7.05	7.20	7.50	8.20		9.20		10.20		11.20										
Münsterbusch Kreuz	4.54	41	26	56	11	26	56	26		26		26		26										
Münsterbusch Schule	55	42	27	57	12	27	57	27		27		27		27										
Cockerillstraße	58	46	31	7.01	16	31	8.01	31		31		31		31										
Buschmühle Friedhof	4.15	4.45	5.00	5.15	48	6.00	33	6.56	03	18	33	03	33	8.45	9.18	33	9.45	10.18	33	10.45	11.18	33	11.45	
Eilendorf Markt	18	49	04	19	53	05	38	7.01	08	23	38	08	38	50	23	38	50	23	38	50	23	38	50	
Breitbenden	—	—	—	—	07	—	—	—	—	—	—	—	—	52	—	—	52	—	—	52	—	—	52	
Eilendorf Karlstraße	21	52	07	22	56	11	41	04	11	26	41	11	41	56	26	41	56	26	41	56	26	41	56	
Fringsgraben	22	53	08	23	58	13	43	06	13	28	43	13	43	58	28	43	58	28	43	58	28	43	58	
Am Rott	25	57	12	27	6.02	17	47	10	17	32	47	17	47	9.02	32	47	10.02	32	47	11.02	32	47	12.02	
Elsassstraße	30	5.02	17	32	08	23	53	16	23	38	53	23	53	08	38	53	08	38	53	08	38	53	08	
Josefskirche (Justizzentrum)	32	04	19	34	10	25	55	18	25	40	55	25	55	10	40	55	10	40	55	10	40	55	10	
Kaiserplatz H.6	34	07	22	37	13	28	58	21	28	43	58	28	58	13	43	58	13	43	58	13	43	58	13	
<b>Aachen Bushof H.11</b>	4.37	5.10	5.25	5.40	17	32	7.02	7.25	32	47	8.02	32	9.02	17	47	10.02	17	47	11.02	17	47	12.02	17	
Elisenbrunnen H.4					20	35	05		35	50	05	35	05	20	50	05	20	50	05	20	50	05	20	
Karlsgraben					24	39	09		39	54	09	39	09	24	54	09	24	54	09	24	54	09	24	
Turmstraße					28	43	13		43	58	13	43	13	28	58	13	28	58	13	28	58	13	28	
Muffet					31	46	16		46	8.01	16	46	16	31	10.01	16	31	11.01	16	31	12.01	16	31	
Halifaxstraße					33	48	18		48	03	18	48	18	33	03	18	33	03	18	33	03	18	33	
Hörn Kastanienweg					35	50	20		50	05	20	50	20	35	05	20	35	05	20	35	05	20	35	
Floriansdorf					37	52	22		52	07	22	52	22	37	07	22	37	07	22	37	07	22	37	
Campus Melaten (Physikzentrum)					6.41	6.50	7.26		7.56	8.11	8.26	8.56	9.26	9.41	10.11	10.26	10.41	11.11	11.26	11.41	12.11	12.26	12.41	

S = nur an Schultagen

Fortsetzung siehe nächste Seite

Fortsetzung

montags bis freitags

	a	xd	x	dy	q	x
<b>Donnerberg Höhenstraße</b>		19.58		21.31		
Donnerberg Kirche		20.03		32		
Donnerberg Rosenweg	Donnerberg – Stolberg siehe Linie 48					
Birkengang		07		36		
Mühlener Brücke		10		39		
<b>Stolbg.Mühlener Bf H.1</b>		13		42		
Münsterbusch Kreuz	12.20		13.20	13.50	14.20	14.50
Münsterbusch Schule	26		26	56	26	56
Cockerillstraße	27		27	57	27	57
Buschmühle Friedhof	31		31	14.01	31	15.01
Eilendorf Markt	12.18	33	12.45	13.18	33	03
Breitbenden	—	—	—	—	—	—
Eilendorf Karlstraße	26	41	56	26	41	11
Fringsgraben	28	43	58	28	43	13
Am Rott	32	47	13.02	32	47	17
Elsassstraße	38	53	08	38	53	23
Josefskirche (Justizzentrum)	40	55	10	40	55	25
Kaiserplatz H.6	43	58	13	43	58	28
<b>Aachen Bushof H.11</b>	47	13.02	17	47	14.02	32
Elisenbrunnen H.4	50	05	20	50	05	35
Karlsgraben	54	09	24	54	09	39
Turmstraße	58	13	28	58	13	43
Muffet	13.01	16	31	14.01	16	46
Halifaxstraße	03	18	33	03	18	48
Hörn Kastanienweg	05	20	35	05	20	50
Floriandorf	07	22	37	07	22	52
<b>Campus Melaten (Physikzentrum)</b>	13.11	13.26	13.41	14.11	14.26	14.56

a = an Haltestelle Fringsgraben besteht Anschluss an Linie 2 nach Aachen

d = kommt als Linie 72 von Stolberg Mühlener Bahnhof – Stolberg Altstadt – Stolberg Friedhof

q = kommt als Linie 42 von Stolberg Hauptbahnhof

x = ab Aachen Bushof weiter als Linie 4 in Richtung Driescher Gässchen – Markt (Judengasse) – Karlsgraben – Hanbruch

y = ab Stolberg Mühlener Bahnhof weiter als Linie 42 in Richtung Münsterbusch – Breinig



samstags

	x																						
Donnerberg Höhenstraße	7.26																						
Donnerberg Kirche	30																						
Donnerberg Rosenweg	34																						
Birkengang	37																						
Mühlener Brücke	40																						
<b>DB Stolbg.Mühlener Bf H.1</b>	5.48	48	8.16	9.16		10.20		11.20		12.20		13.20		14.20									
Münsterbusch Kreuz	54	54	22	22		26		26		26		26		26									
Münsterbusch Schule	55	55	23	23		27		27		27		27		27									
Cockerillstraße	58	58	26	26		31		31		31		31		31									
Buschmühle Friedhof	5.00	5.30	6.00	7.00	8.00	28	28	9.41	10.18	33	10.48	11.18	33	11.48	12.18	33	12.48	13.18	33	13.48	14.18	33	14.48
Eilendorf Markt	03	34	04	04	04	32	32	46	23	38	53	23	38	53	23	38	53	23	38	53	23	38	53
Breitbenden	—	—	—	—	—	—	—	—	—	—	—	—	—	—	—	—	—	—	—	—	—	—	—
Eilendorf Karlstraße	06	37	07	07	07	35	35	49	26	41	56	26	41	56	26	41	56	26	41	56	26	41	56
Fringsgraben	07	38	08	08	08	37	37	51	28	43	58	28	43	58	28	43	58	28	43	58	28	43	58
Am Rott	10	42	12	12	12	41	41	55	32	47	11.02	32	47	12.02	32	47	13.02	32	47	14.02	32	47	15.02
Elsassstraße	15	47	17	17	17	46	46	10.01	38	53	08	38	53	08	38	53	08	38	53	08	38	53	08
Josefskirche (Justizzentrum)	17	49	19	19	19	48	48	03	40	55	10	40	55	10	40	55	10	40	55	10	40	55	10
Kaiserplatz H.6	19	52	22	22	22	51	51	06	43	58	13	43	58	13	43	58	13	43	58	13	43	58	13
<b>Aachen Bushof H.11</b>	5.22	5.55	25	25	25	8.55	55	10	47	11.02	17	47	12.02	17	47	13.02	17	47	14.02	17	47	15.02	17
Elisenbrunnen H.4		6.27	7.27	8.27		9.58	13	50	05	20	50	05	20	50	05	20	50	05	20	50	05	20	50
Karlsgraben							17	54	09	24	54	09	24	54	09	24	54	09	24	54	09	24	54
Turmstraße							21	58	13	28	58	13	28	58	13	28	58	13	28	58	13	28	58
Muffet								24	11.01	16	31	12.01	16	31	13.01	16	31	14.01	16	31	15.01	16	31
Halifaxstraße								26	03	18	33	03	18	33	03	18	33	03	18	33	03	18	33
Hörn Kastanienweg								10.28	11.05	11.20	11.35	12.05	12.20	12.35	13.05	13.20	13.35	14.05	14.20	14.35	15.05	15.20	15.35
Floriandorf																							
Campus Melaten (Physikzentrum)																							

x = ab Aachen Bushof weiter als Linie 4 in Richtung Driescher Gässchen – Markt (Judengasse) – Karlsgraben – Hanbruch

Fortsetzung

	samstags														sonn- und feiertags					
	x	xd	x	x	xd	x	dy	q	x				w	x	x					
<b>Donnerberg Höhenstraße</b>	16.35	17.58			19.58	21.31								8.06						
Donnerberg Kirche	36	18.03			20.03	32								07						
Donnerberg Rosenweg	40	07			07	36								11						
Birkengang	43	10			10	39								14						
Mühlener Brücke	46	13			13	42								17						
<b>DB Stolbg.Mühlener Bf H.1</b>	15.20	50	18		18	21.45	22.20							20						
Münsterbusch Kreuz	26	56	24		24		26							26						
Münsterbusch Schule	27	57	25		25		27							27						
Cockerillstraße	31	17.01	28		28		30							30						
<b>Buschmühle Friedhof</b>	15.18	33	15.48	16.18	16.33	16.48	03	18.00	30	19.00	20.00	30	21.02	22.02	32	23.02				
Eilendorf Markt	23	38	53	23	38	53	08	04	34	04	04	34	06	06	36	06				
Breitbenden	—	—	—	—	—	—	—	—	—	—	—	—	—	—	—	—				
Eilendorf Karlstraße	26	41	56	26	41	56	11	07	37	07	07	37	09	09	39	09				
Fringsgraben	28	43	58	28	43	58	13	09	39	09	09	39	10	10	40	10				
Am Rott	32	47	16.02	32	47	17.02	17	13	43	13	13	43	14	14	44	14				
Elsassstraße	38	53	08	38	53	08	23	18	48	18	18	48	19	19	49	19				
Josefskirche (Justizzentrum)	40	55	10	40	55	10	25	20	50	20	20	50	21	21	51	21				
Kaiserplatz H.6	43	58	13	43	58	13	28	23	53	23	23	53	24	24	54	24				
<b>Aachen Bushof H.11</b>	47	16.02	17	47	17.02	17	32	18.27	18.57	19.27	20.27	20.57	21.27	22.27	22.57	23.27				
Elisenbrunnen H.4	50	05	20	50	05	20	35							8.02						
Karlsgraben	54	09	24	54	09	24	39							w						
Turmstraße	58	13	28	58	13	28	43													
Muffet	16.01	16	31	17.01	16	31	46													
Halifaxstraße	03	18	33	03	18	33	48													
Hörn Kastanienweg	16.05	16.20	16.35	17.05	17.20	17.35	17.50													
Floriandsdorf																				
<b>Campus Melaten (Physikzentrum)</b>																				

Fortsetzung siehe nächste Seite

d = kommt als Linie 72 von Stolberg Mühlener Bahnhof – Stolberg Altstadt – Stolberg Friedhof

q = kommt als Linie 42 von Stolberg Hauptbahnhof

w = fährt ab Fringsgraben als Linie 2 zum Elisenbrunnen und weiter in Richtung Reumontstraße – Brüsseler Ring

x = ab Aachen Bushof weiter als Linie 4 in Richtung Driescher Gässchen – Markt (Judengasse) – Karlsgraben – Hanbruch

y = ab Stolberg Mühlener Bahnhof weiter als Linie 42 in Richtung Münsterbusch – Breinig

Fortsetzung

## sonn- und feiertags

	dx	x	x	dx	x	x	dx	x	x	dx	x	x	dx	x	x	dx	x	yd	q	x
<b>Donnerberg Höhenstraße</b>	9.58			11.58			13.58			15.58			17.58			19.58		21.31		
Donnerberg Kirche	10.03			12.03			14.03			16.03			18.03			20.03		32		
Donnerberg Rosenweg	07			07			07			07			07			07		36		
Birkengang	10			10			10			10			10			10		39		
Mühlener Brücke	13			13			13			13			13			13		42		
<b>DB Stolbg.Mühlener Bf H.1</b>	20			18			18			18			18			18		21.45	22.20	
Münsterbusch Kreuz	26			24			24			24			24			24		26		
Münsterbusch Schule	27			25			25			25			25			25		27		
Cockerillstraße	30			28			28			28			28			28		30		
Buschmühle Friedhof	32	11.02	12.00	30	13.00	14.00	30	15.00	16.00	30	17.00	18.00	30	19.00	20.00	30	21.02	22.02	32	23.02
Eilendorf Markt	36	06	04	34	04	04	34	04	04	34	04	04	34	04	04	34	06	06	36	06
Breitbenden	—	—	—	—	—	—	—	—	—	—	—	—	—	—	—	—	—	—	—	—
Eilendorf Karlstraße	39	09	07	37	07	07	37	07	07	37	07	07	37	07	07	37	09	09	39	09
Fringsgraben	40	10	09	39	09	09	39	09	09	39	09	09	39	09	09	39	10	10	40	10
Am Rott	44	14	13	43	13	13	43	13	13	43	13	13	43	13	13	43	14	14	44	14
Elsassstraße	49	19	18	48	18	18	48	18	18	48	18	18	48	18	18	48	19	19	49	19
Josefskirche (Justizzentrum)	51	21	20	50	20	20	50	20	20	50	20	20	50	20	20	50	21	21	51	21
Kaiserplatz H.6	54	24	23	53	23	23	53	23	23	53	23	23	53	23	23	53	24	24	54	24
<b>Aachen Bushof H.11</b>	10.57	11.27	12.27	12.57	13.27	14.27	14.57	15.27	16.27	16.57	17.27	18.27	18.57	19.27	20.27	20.57	21.27	22.27	22.57	23.27
Elisenbrunnen H.4																				
Karlsgraben																				
Turmstraße																				
Muffet																				
Halifaxstraße																				
Hörn Kastanienweg																				
Floriansdorf																				
Campus Melaten (Physikzentrum)																				

d = kommt als Linie 72 von Stolberg Mühlener Bahnhof – Stolberg Altstadt – Stolberg Friedhof

q = kommt als Linie 42 von Stolberg Hauptbahnhof

x = ab Aachen Bushof weiter als Linie 4 in Richtung Driescher Gässchen – Markt (Judengasse) – Karlsgraben – Hanbruch

y = ab Stolberg Mühlener Bahnhof weiter als Linie 42 in Richtung Münsterbusch – Breinig